



ΕΛΛΗΝΙΚΟ ΔΙΚΤΥΟ  
ΑΝΘΕΚΤΙΚΩΝ ΠΟΛΕΩΝ  
πολιτική προστασία • ανθεκτικότητα • αειφορία

# Σχέδιο Δράσης Πολιτικής Προστασίας



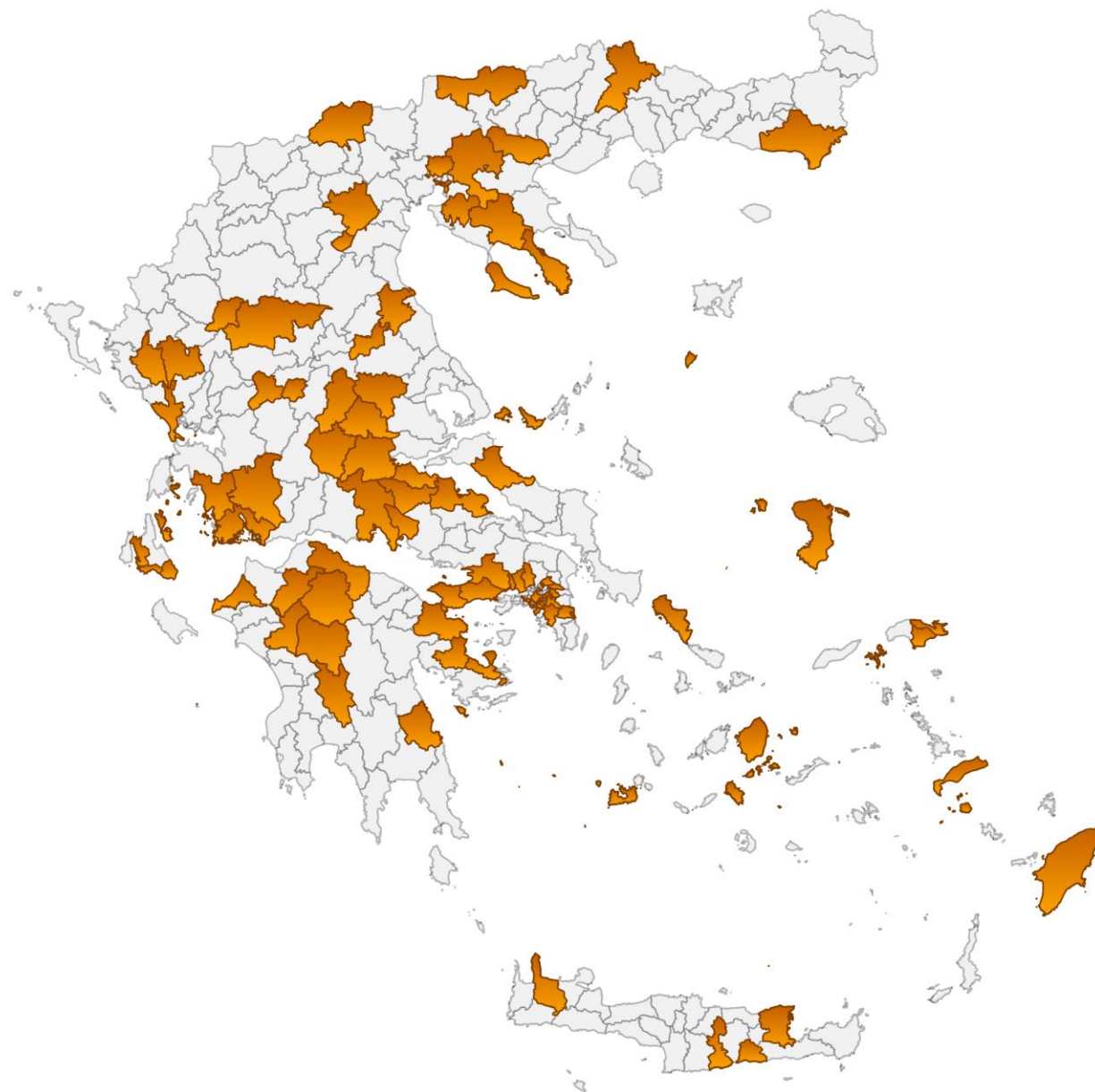
# Το Όραμά μας

Σε συνέχεια της ίδρυσης του «Ελληνικού Δικτύου Ανθεκτικών Πόλεων» (ΕΛΔΑΠ), μία πρωτοβουλία που ενσαρκώθηκε στον απόηχο των καταστροφών που έπληξαν συθέμελα πλήθος Δήμων ανά την ελληνική επικράτεια, κρίθηκε αναγκαίος ο σχεδιασμός και η υλοποίηση ενός συνεκτικού Σχεδίου Δράσης Πολιτικής Προστασίας, καθώς κανένας Δήμος δε μπορεί και δεν πρέπει να μένει μόνος του μπροστά στις ολοένα και αυξανόμενες προκλήσεις που παρουσιάζονται μαζί με την κλιματική αλλαγή.

Στο πλαίσιο αυτό, αναλήφθηκε η πρωτοβουλία διενέργειας επιστημονικής έρευνας με στόχο την αποτύπωση της υφιστάμενης κατάστασης των Δήμων – μελών του Δικτύου στον τομέα της Πολιτικής Προστασίας, καθώς και την καταγραφή των προτεραιοτήτων και αναγκών, στη βάση πραγματικών δεδομένων και στοιχείων, προκειμένου να συγκεκριμενοποιηθούν οι απαραίτητες προσθήκες που χρειάζεται η αυτοδιοίκηση πρώτου βαθμού για την αντιμετώπιση των κινδύνων που διαρκώς μεγαλώνουν.

Συνεπώς, εφαρμόζοντας μία ολιστική προσέγγιση και λαμβάνοντας υπόψη τις ιδιαιτερότητες κάθε μέλους, στοχεύουμε στην ανάπτυξη ενός Δικτύου, το οποίο θα αποτελέσει τη θεμέλια λίθο στην εγκαθίδρυση ενός αυτοδιοικητικού μοντέλου συνεργασίας και διεκδικήσεων στον τομέα της Πολιτικής Προστασίας, πάντα με γνώμονα τις αρχές της ανθεκτικότητας και της αειφορίας. Με αυτόν τον τρόπο θα θωρακίσουμε τους Δήμους μας και θα απαιτήσουμε από την κεντρική εξουσία να δώσει τους πόρους που απαιτούνται για να είμαστε σε θέση να επιτελέσουμε το υπέρτατο καθήκον μας: την προστασία των πολιτών μας και του φυσικού μας πλούτου.

Αρωγός στην εν λόγω πρωτοβουλία, η οποία συνιστά αναμφισβήτητα μία καινοτομία με πανελλαδικό πρόσημο, είναι η εταιρεία “SMR Consultants”, η οποία ανέλαβε την υλοποίηση του παρόντος.



## 101 Δήμοι - Μέλη

Έχουν ήδη λάβει Απόφαση  
Ένταξης στο Δίκτυο.

# Τα Μέλη του ΕΛΔΑΠ

- |                              |                                    |  |                                     |   |
|------------------------------|------------------------------------|--|-------------------------------------|---|
| 1. Δ. Αγίας Παρασκευής       | 21. Δ. Βέροιας                     | 41. Δ. Ιητών                               | 61. Δ. Μεγαλόπολης                  | 81. Δ. Πεντέλης   |
| 2. Δ. Αγίου Δημητρίου        | 22. Δ. Βιάννου                     | 42. Δ. Ιθάκης                              | 62. Δ. Μεγανησίου                   | 82. Δ. Πλατανιά   |
| 3. Δ. Αγίου Ευστρατίου       | 23. Δ. Βισαλτίας                   | 43. Δ. Καλαβρύτων                          | 63. Δ. Μεγαρέων                     | 83. Δ. Πολυγύρου  |
| 4. Δ. Αγίου Νικολάου         | 24. Δ. Βύρωνα                      | 44. Δ. Καμίνων Βούρλων                     | 64. Δ. Μετεώρων                     | 84. Δ. Πρέβεζας   |
| 5. Δ. Αγρινίου               | 25. Δ. Γορτυνίας                   | 45. Δ. Κασσάνδρας                          | 65. Δ. Μετσόβου                     | 85. Δ. Ρόδου  |
| 6. Δ. Αθηναίων               | 26. Δ. Δάφνης – Υμηττού            | 46. Δ. Κηφισιάς                            | 66. Δ. Μήλου                        | 86. Δ. Σιθωνίας   |
| 7. Δ. Αιγιαλείας             | 27. Δ. Δελφών                      | 47. Δ. Κορινθίων                           | 67. Δ. Μοσχάτου-Ταύρου              | 87. Δ. Σιντικής   |
| 8. Δ. Αλεξανδρούπολης        | 28. Δ. Διστόμου-Αράχωβας-Αντίκυρας | 48. Δ. Κρωπίας                             | 68. Δ. Νάξου και Μικρών Κυκλάδων    | 88. Δ. Σκιάθου  |
| 9. Δ. Αλμωπίας               | 29. Δ. Δομοκού                     | 49. Δ. Κω                                  | 69. Δ. Νεάπολης-Συκεών              | 89. Δ. Σκοπέλου   |
| 10. Δ. Αμπελοκήπων-Μενεμένης | 30. Δ. Δωδώνης                     | 50. Δ. Λαγκαδά                             | 70. Δ. Νέας Ιωνίας                  | 90. Δ. Σουλίου  |
| 11. Δ. Αμφίκλειας-Ελάτειας   | 31. Δ. Ελευσίνιας                  | 51. Δ. Λαμιέων                             | 71. Δ. Νίκαιας - Αγίου Ιωάννη Ρέντη | 91. Δ. Σοφάδων  |
| 12. Δ. Ανατολικής Σάμου      | 32. Δ. Ελληνικού-Αργυρούπολης      | 52. Δ. Λαρισαίων                           | 72. Δ. Νισύρου                      | 92. Δ. Σπετσών  |
| 13. Δ. Ανδραβίδας – Κυλλήνης | 33. Δ. Επιδαύρου                   | 53. Δ. Λίμνης Πλαστήρα                     | 73. Δ. Νότιας Κυνουρίας             | 93. Δ. Τεμπών   |
| 14. Δ. Άνδρου                | 34. Δ. Ερυμάνθου                   | 54. Δ. Λοκρών                              | 74. Δ. Ξηρομέρου                    | 94. Δ. Τροιζηνίας - Μεθάνων                               |
| 15. Δ. Αργιθέας              | 35. Δ. Ζωγράφου                    | 55. Δ. Λουτρακίου-Περαχώρας-Αγίων Θεοδώρων | 75. Δ. Οινουσσών                    | 95. Δ. Φαρσάλων   |
| 16. Δ. Αργοστολίου           | 36. Δ. Ηλιούπολης                  | 56. Δ. Λυκόβρυσης-Πεύκης                   | 76. Δ. Παιανίας                     | 96. Δ. Φούρνων Κορσεών                                    |
| 17. Δ. Αρχαίας Ολυμπίας      | 37. Δ. Ηρωικής Νήσου Ψαρών         | 57. Δ. Μακρακώμης                          | 77. Δ. Παλαιού Φαλήρου              | 97. Δ. Φυλής  |
| 18. Δ. Ασπροπύργου           | 38. Δ. Θέρμης                      | 58. Δ. Μάνδρας-Ειδυλλίας                   | 78. Δ. Παλλήνης                     | 98. Δ. Χίου   |
| 19. Δ. Αχαρνών               | 39. Δ. Θεσσαλονίκης                | 59. Δ. Μαντουδίου-Λίμνης-Αγίας Άννας       | 79. Δ. Παπάγου-Χολαργού             | 99. Δ. Ωραιοκάστρου                                       |
| 20. Δ. Βελβεντού             | 40. Δ. Ιεράς Πόλης Μεσολογγίου     | 60. Δ. Μαρκοπούλου Μεσογαίας               | 80. Δ. Παρανεστίου                  | 100. Ελληνικό-Ανέλιξη Α.Ε. Αναπτυξιακός Οργανισμός Ο.Τ.Α. |
|                              |                                    |  |                                     | 101. ΣΠΑΥ   |

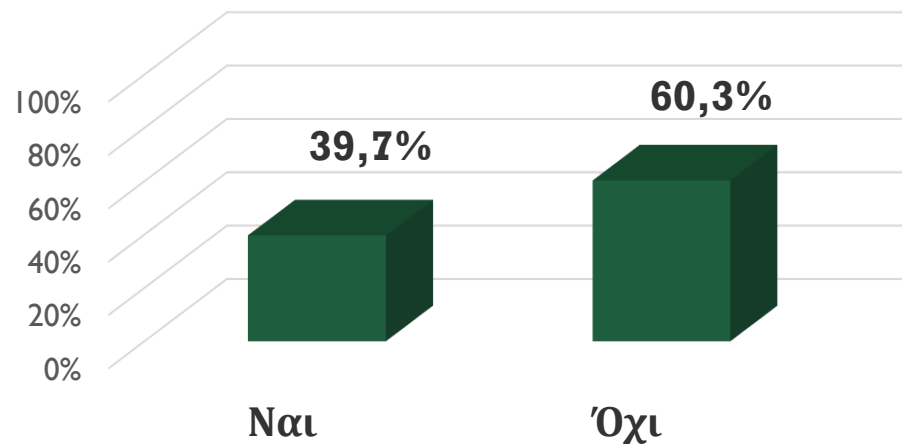
An hourglass with green sand is shown against a light background. The sand is flowing from the top bulb to the bottom bulb. A white rectangular box with a black border is centered over the hourglass, containing the Greek text 'ΥΦΙΣΤΑΜΕΝΗ ΚΑΤΑΣΤΑΣΗ ΔΗΜΩΝ'.

**ΥΦΙΣΤΑΜΕΝΗ ΚΑΤΑΣΤΑΣΗ ΔΗΜΩΝ**



# Στελέχωση Οργανικών Δομών

## Είναι η Οργανική σας Δομή στελεχωμένη;



- Περίπου το **60%** των Δήμων δηλώνει υποστελέχωση της Οργανικής του Δομής στον τομέα της Πολιτικής Προστασίας.
- Το μεγαλύτερο πρόβλημα συναντάται στους αγροτικούς, ορεινούς και νησιωτικούς Δήμους (**76%**).
- Ωστόσο, το **86%** δηλώνει σταθερή συνεργασία και συντονισμό με τη Γενική Γραμματεία Πολιτικής Προστασίας.
  - Παράλληλα, **68%** των Δήμων δηλώνει ότι δραστηριοποιούνται στην περιοχή τους εθελοντικές οργανώσεις.

# Εξοπλιστική Επάρκεια



**93% των Δήμων**

διαθέτει κυρίως  
εκσκαφείς – φορτωτές.



**35% των Δήμων**

δε διαθέτει κανένα  
πυροσβεστικό όχημα!



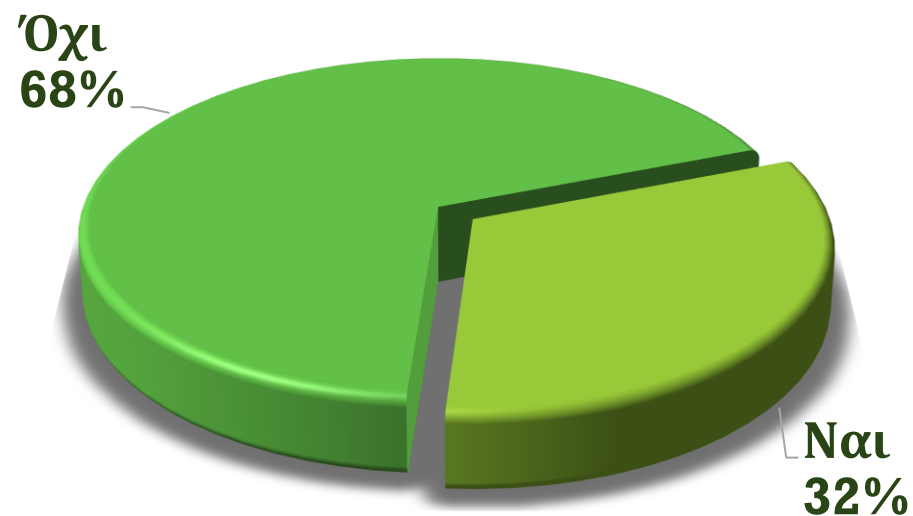
**25% των Δήμων**

παρουσιάζει έλλειψη  
υδροφόρων οχημάτων.

# Καινοτομία Συστημάτων



Το 68% των Δήμων δηλώνει ότι **δεν** εφαρμόζει «έξυπνες λύσεις» για την προστασία του περιβάλλοντος, την πολιτική προστασία και την αντιμετώπιση εκτάκτων αναγκών!



Παρατηρείται ανεπάρκεια συστημάτων όπως αισθητήρων & ραντάρ πυρανίχνευσης.



# Υλοποίηση Δράσεων Πρόληψης



# 15%

έχει υιοθετήσει καινοτόμα συστήματα έγκαιρης προειδοποίησης (π.χ. αισθητήρες & ραντάρ πυρανίχνευσης).



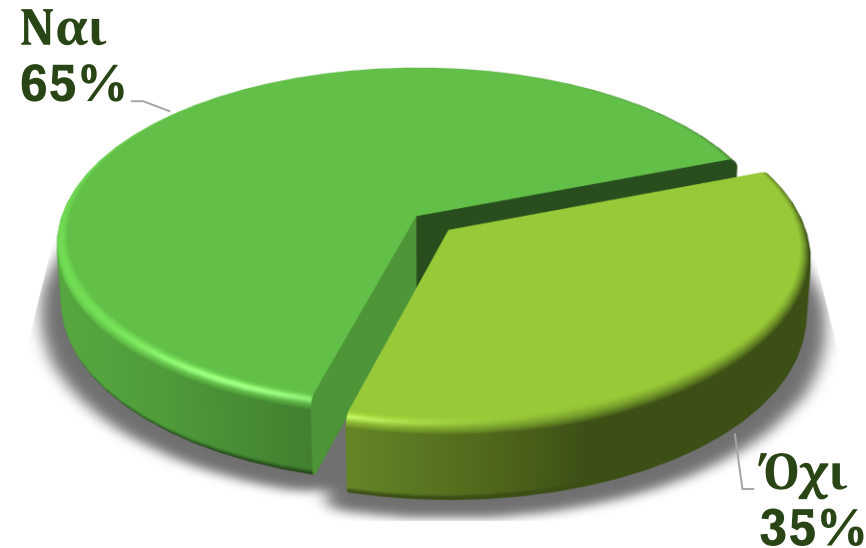
# 32%

έχει υλοποιήσει Μελέτες προβλέψεων και αξιολογήσεων κινδύνου.

# Σύνταξη & Επικαιροποίηση Γενικών Σχεδίων Πολιτικής Προστασίας



Το 65% των Δήμων δηλώνει ότι έχει συντάξει & επικαιροποιήσει πρόσφατα τα Γενικά Σχέδια Πολιτικής Προστασίας (Ιόλαος, Δάρδανος, Εγκέλαδος, Βορέας).



Το 90% των Δήμων δηλώνει ότι έχει προσαρμόσει τα εν λόγω Σχέδια στις ιδιαιτερότητες της περιοχής τους.

# Σημαντικές Προκλήσεις των τελευταίων ετών



## Κλιματική Αλλαγή

Αύξηση της συχνότητας των ακραίων καιρικών φαινομένων (πλημμύρες, πυρκαγιές, χιονοπτώσεις, σεισμοί).




## Υποδομές

Αδυναμία έγκαιρης αποκατάστασης των υποδομών (οδικό και αγροτικό δίκτυο, δημόσια κτίρια και κατοικίες).



## Περιβάλλον

Ελλιπής σχεδιασμός για την αποκατάσταση των καμένων εκτάσεων.



An hourglass with green sand is shown in a close-up, slightly blurred view. The sand is piled up in the top bulb and is falling into the bottom bulb. The background is a soft, out-of-focus grey.

**ΔΡΑΣΕΙΣ-ΣΤΟΧΟΙ ΓΙΑ ΤΗΝ  
ΕΠΟΜΕΝΗ ΗΜΕΡΑ**

# Βασικές Προτεραιότητες



## Εξοπλισμός

Προμήθεια απαιτούμενου στόλου Πολιτικής Προστασίας για την αντιμετώπιση εκτάκτων αναγκών.



## Εκπαίδευση

Εφαρμογή ολιστικών προγραμμάτων εκπαίδευσης του ανθρώπινου δυναμικού & αναβάθμιση των δεξιοτήτων.



## Ευφυή Συστήματα

Υιοθέτηση «έξυπνων» λύσεων (προμήθεια συστημάτων πυρανίχνευσης – πυρόσβεσης, drones εποπτείας - καταγραφής & συστημάτων έγκαιρης προειδοποίησης).



## Πηγές Χρηματοδότησης

Αναζήτηση χρηματοδοτικών εργαλείων.



## Ενημέρωση

Υλοποίηση δράσεων δημοσιότητας & ευαισθητοποίησης των πολιτών.

# Σχέδιο Δράσης

Λαμβάνοντας υπόψη το σύνολο των αναγκών που έχουν καταγραφεί, στόχος μας για την επόμενη ημέρα αποτελεί η διεκδίκηση των απαιτούμενων πόρων μέσω εθνικών και ευρωπαϊκών χρηματοδοτικών εργαλείων στον τομέα της Πολιτικής Προστασίας. Αυτό θα καταστεί εφικτό μέσω της σύνταξης συλλογικών, τεκμηριωμένων αιτημάτων τα οποία διακρίνονται σε τρεις βασικούς άξονες, όπως αναλύονται εκτενώς στη συνέχεια.

Παράλληλα, υψίστης σημασίας κρίνεται η εκπόνηση Τοπικού Επιχειρησιακού Σχεδίου Αντιμετώπισης Εκτάκτων Αναγκών και Διαχείρισης Συνεπειών από κάθε Δήμο - μέλος του Δικτύου, το οποίο θα έχει τετραετή ισχύ ενώ θα επικαιροποιείται σε ετήσια βάση. Στόχος είναι η περαιτέρω εξειδίκευση και άενη καταγραφή των διαρκώς μεταβαλλόμενων συνθηκών που επικρατούν στην εκάστοτε περιοχή.

Επιπρόσθετα, η υιοθέτηση μίας ενιαίας βάσης δεδομένων, μέσω της δημιουργίας μίας Πλατφόρμας Παρακολούθησης Δεδομένων, πρόκειται να αποτελέσει ένα εξαιρετικά χρήσιμο εργαλείο το οποίο θα συνδράμει στις μελλοντικές δράσεις του Δικτύου, προσφέροντας διαρκή ανατροφοδότηση σε πραγματικό χρόνο.

Εν κατακλείδι, βασικός μας στόχος είναι ο καθένας μας ξεχωριστά και όλοι μαζί, να οικοδομήσουμε τις πόλεις μας με τέτοιο τρόπο, ώστε να αντιμετωπίζουμε αποτελεσματικά τις σύγχρονες προκλήσεις και να μειώνουμε τον κίνδυνο των καταστροφών προκειμένου οι κοινωνίες μας να καταστούν ασφαλείς και ανθεκτικές.

# Προτεινόμενο Σχέδιο Δράσης

## Άξονας 1

Αναβάθμιση Υποδομών & Προμήθεια Επιχειρησιακού Εξοπλισμού

- Προμήθεια εξοπλισμού γραφείου
- Προμήθεια ΜΑΠ
- Προμήθεια πυροσβεστικών οχημάτων
- Προμήθεια μηχανολογικού εξοπλισμού και μηχανημάτων έργου
- Προμήθεια και τοποθέτηση δεξαμενών νερού
- Τοπικά Σχέδια Διαχείρισης και Αντιμετώπισης Εκτάκτων Αναγκών

## Άξονας 2

Ευφυή Συστήματα Παρακολούθησης & Προειδοποίησης

- Σύστημα διαχείρισης στόλου οχημάτων GPS
- Προμήθεια συστημάτων έγκαιρης προειδοποίησης (πυρανίχνευσης και πυρόσβεσης)
- Προμήθεια μετεωρολογικών σταθμών
- Προμήθεια και τοποθέτηση ηλεκτρονικών πινακίδων ενημέρωσης πολιτών
- Επέκταση πλατφόρμας παρακολούθησης στάθμης νερού δεξαμενών
- Προμήθεια drones εποπτείας και καταγραφής
- Ανάπτυξη Πλατφόρμας Παρακολούθησης Δεδομένων

## Άξονας 3

Ανθρώπινο Δυναμικό & Εκπαίδευση

- Τηλε-εκπαίδευση ανθρώπινου δυναμικού των εμπλεκόμενων φορέων
- Εκπαίδευση των εθελοντικών ομάδων και ανταλλαγή πρακτικών με φορείς του εξωτερικού
- Δράσεις συνεργασίας με το Υπουργείο Παιδείας για ενημέρωση στα σχολεία της χώρας & Δράσεις σύμπραξης με ακαδημαϊκά κέντρα
- Δράσεις δημοσιότητας και ευαισθητοποίησης του κοινού

A network diagram on a blue background. Numerous white human figures are positioned at various points, each within a small dark circle. These circles are interconnected by a web of thin black lines, representing a network or social structure. The figures are scattered across the frame, with some appearing more prominent than others.

**Ευχαριστούμε!**